

KÁRPÁTALJAI PROGRAM 2012.JÚLIUS 14-18-IG

1. nap (jul.14) Budapest, Tákos, Csaroda, Beregszász. Munkács

Gyülekező : Budapest, Hősök tere .

Indulás: 6 órakor

Érkezés a határ ukrán oldalára Beregsurány-Asztélyon át.

Pénzbeváltás, tankolás, stb.

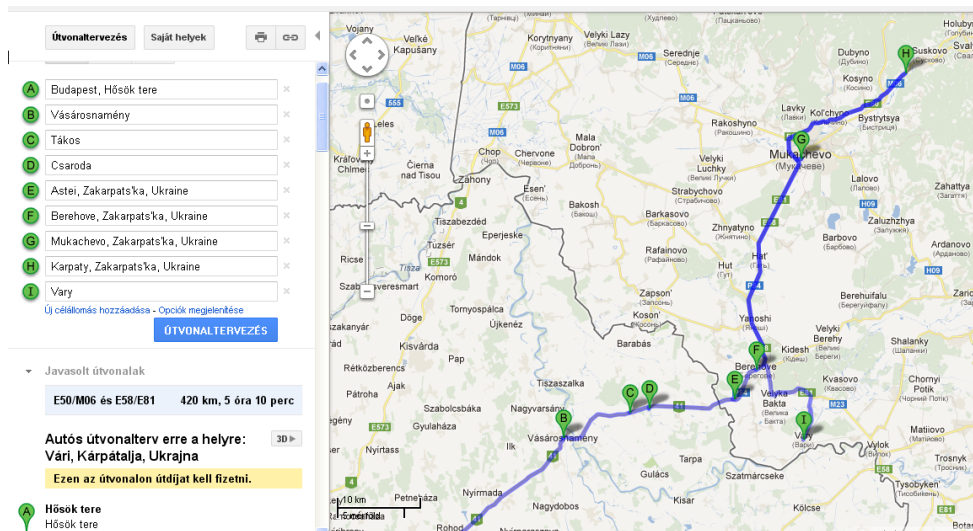
Ismerkedés Beregszászal. Római katolikus templom (XV. sz. eleje, gót stílus), Bethlen-Rákóczi kastély (XVII. sz.), egykori vármegyeháza, egykori törvényszék épülete, volt úri kaszinó, volt Oroszlán-szálló. Szent István, Petőfi Sándor, Illyés Gyula szobrai.

A munkácsi vár. Kilátás a Latorca völgyére. Munkács. Városháza. Rákóczi-kastély, "Fejér-ház". A Szent Márton kápolna (XIV. sz.). Szabad program.

A beregvári Schönborn-kastély, a kastély parkja. Séta a tó körül, az "örök fiatalág" forrása.

Érkezés a szállásra kb. 20.00-kor, elszállásolás.

Vacsora.



<http://goo.gl/maps/d4Lv>

2. nap (jul.15) A Tisza forrás-vidéke

Reggeli.

Indulás: 8.00-kor

Máramarosi erődtemplomok.

Huszt látogatás a huszti református parókián, Huszt nevezetességei, várrom megtekintése

Józan Lajos lelképásztor úr vezetésével.

Técső nevezetességei.

Megálló az "Európa közepe" emlékoszlopnál, kilátás a Tisza völgyére és a Rahói-hegységre. Néprajzi kiállítás. Szabad program.

Csornahora.

A Tatár-hágó (931 m t.sz.f.). Szabadprogram (kirakodóvásár, séta). Rövid séta a Szomárom-hegy oldalára. Körpanoráma, kilátás a Fekete-Tisza, a Mezőháti-patak, a Prut és a Jablunycia-patak völgyére; a Csornahora, Szvidovec-hegység és Délkelet-Galicia hegyvonulataira és hegycsúcsaira (Magyarhavas /1707 m t.sz.f./, Ikerhavas /1880 m t.sz.f./, Pietrosz /2020 m t.sz.f./, Hoverla /2061 m t.sz.f., ez utóbbi Ukrajna legmagasabb csúcsa/, stb).

A Fekete-Tisza völgye. Kőrösmező, a Trufanyec-vízesés. Az Ikerhavas a Nádas-patak völgyéből.

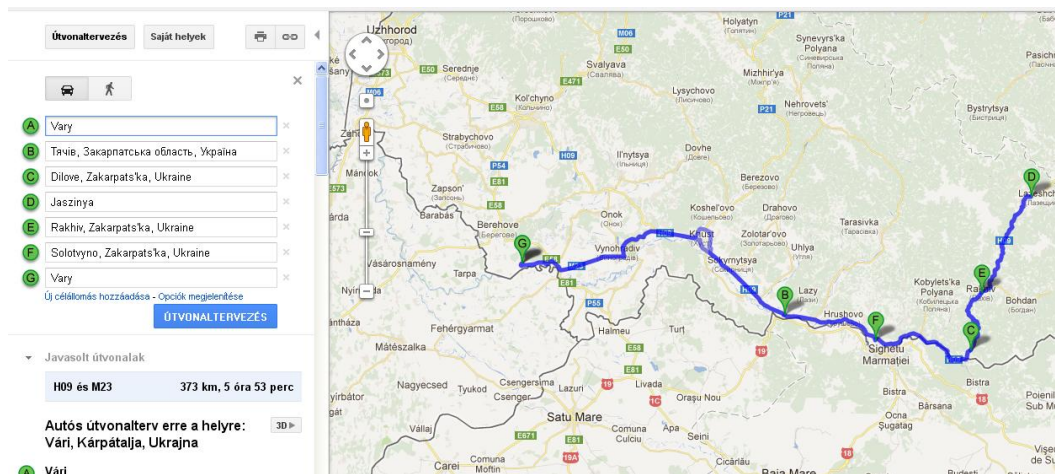
Rahó. A Fekete- és Fehér-Tisza összefolyása.

Az aknaszlatinai millenniumi kopjafa-együttes. Az Árpád-házi szentek szoborcsoportja.

Érkezés: 18.30-kor.

Vacsora.

Igény szerint közös (zenés) búcsúvacsora.



<http://goo.gl/maps/sqsr>

3.nap (jul.16) Honfoglaló őseink nyomában

Reggeli.

Indulás: 8.00-kor

Ungvár. Autóbuszos körút Ungvár belvárosában, Bercsényi-tér. A volt zsinagóga, görög katolikus székesegyház. Séta Ungvár belvárosában. A Laudon-park, az Ung-parti hársfasor. Rövid szabad program.

A gerényi Szent Anna körtemplom (rotunda), XI. sz.; a XIV. sz-i gótikus freskófestészet kiemelkedő művészi színvonalú emlékeivel.

Az Ung völgye. A Nevickei-vár romjai. Kilátás az Ung völgyére, a Vihorlát-hegységre és a Kamjanica-patak völgyére. A perecsenyi kismenedce.

Bolykó fatemplomok. Megálló az Ung völgyében. A Sztuzsica-patak völgye, a voloszjankai viadukt.

Megálló a Nagybeszkid-hegy oldalán. Kilátás a Róna-havasokra, a Keleti-Beszkidekre és az Ungi-határhegységre.

Az Uzsoki-hágó (889 m t.sz.f.). Első világháborús cári orosz-osztrák-magyar emlékmű. Kilátás a San völgyére, a Lengyel-Beszkidék vonulata.

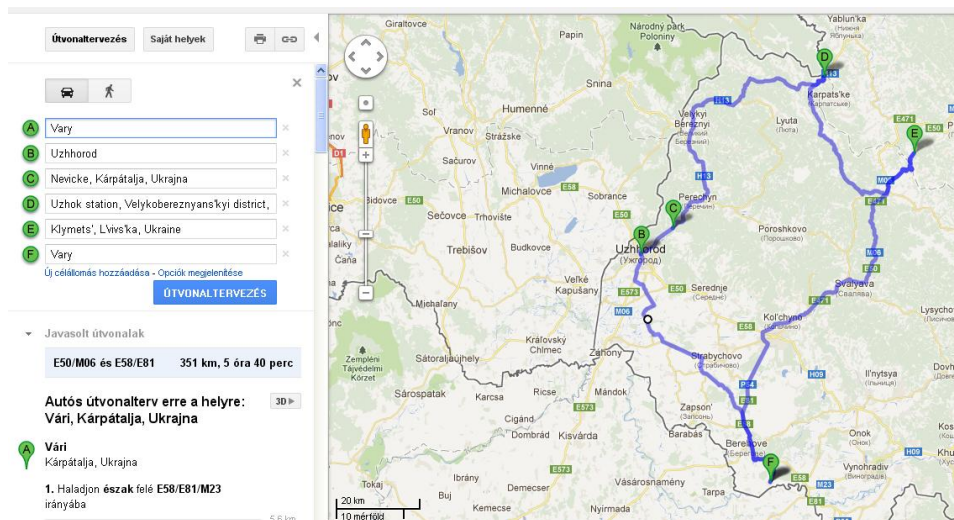
Galícia (Lemberg megye). A Szkolei-Beszkidék, a Sztrij völgye.

A Vereckei-hágó (841 m t.sz.f.). Séta a millecentenáriumi emlékműhöz. Kilátás a Keleti-Beszkidekre, a Borzsa- és Róna-havasok vonulataira, a Latorca és a Zavadka-patak völgyére.

A vereckei-szoros. Az „Árpád-vonal” bunkere. A Latorca áttörése a vereckei-szoroson. A Latorca és a Szarvas-patak egybefolyása. A Gereben-patak völgye. A Margitvíz ásvány-vízforrás

Érkezés: 20.00-kor.

Vacsora



<http://goo.gl/maps/Xft8>

4. nap (jul.17) A Tisza forrásvidéke

Reggeli

Indulás: 8.00-kor

Szolyva. Emlékpark az 1944-ben elhurcolt kárpátaljai magyar férfiak lágerének helyén (Sírkert).

Megálló a Kanora-gerincen (720 m t.sz.f.). Körpanoráma. Kilátás a Keleti-Beszkidekre, a Borzsa-, Róna- és Máramarosi-havasokra. A Latorca-, Vecsa- és a Szlavka-patak völgyére. Itt (is) állt a Feszthy Árpád sátra, mikor a vázlatokat készítette a körképhez.

A Zajgó-patak völgye, Podobóci-hágó, Fülöpfalva, séta a Sipot-vízeséshez. A Repenye-patak völgye, ásványvízkóstolás.

A verhovinai fatemplomok (XVIII. sz.). A Sipot-vízesés

Az Ökrös-patak völgye. A Kamjanka-nyereg (910 m t.sz.f.), kilátás a Kraszna- és Borzsa-havasok vonulataira, a Gorgánokra, a Nagyág, Talabor, Bisztra- és Ökrös-patak völgyére. Szurdokvölgy a Gorgánokban, az "asszonyok könnyei" fátolvízesések.

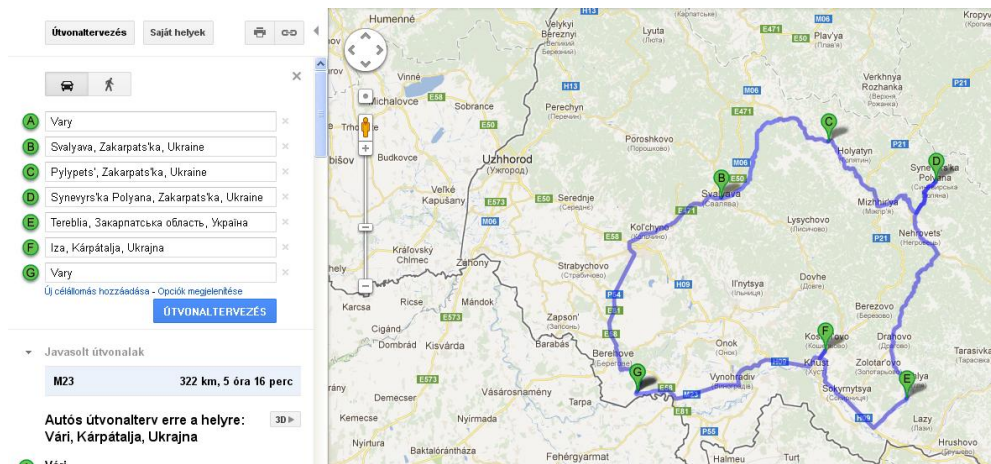
Felsőszinevér, a Roztoka- és Szlobogyanka-patak egybefolyása. A Szinevéri-tó, tengerszem a Gorgánokban, a vízvásztó gerincnél (989 m t.sz.f.), séta a tó körül.

Az Árpád-vonal Talabor-völgyi völgyzárának bunkerei és a lövészárkok maradványai.

A Nagyág völgye, Iza, az izai kosárfonás. Szabad program, emléktárgyvásárlás.

A máramarosi fatemplomok, erődtemplomok.

Vacsora 20.h.



<http://goo.gl/maps/dKb7>

5. nap (jul.18) Beregszász. Hazautazás

Reggeli.

Indulás: 8.00-kor.

A huszti várhegy. A huszti vár romjai.

A beregszászi Szent István szobor

A Tisza királyházi öblözete. A királyházi várhegy, Nyalábvár romjai. A Tisza huszti kapuja.

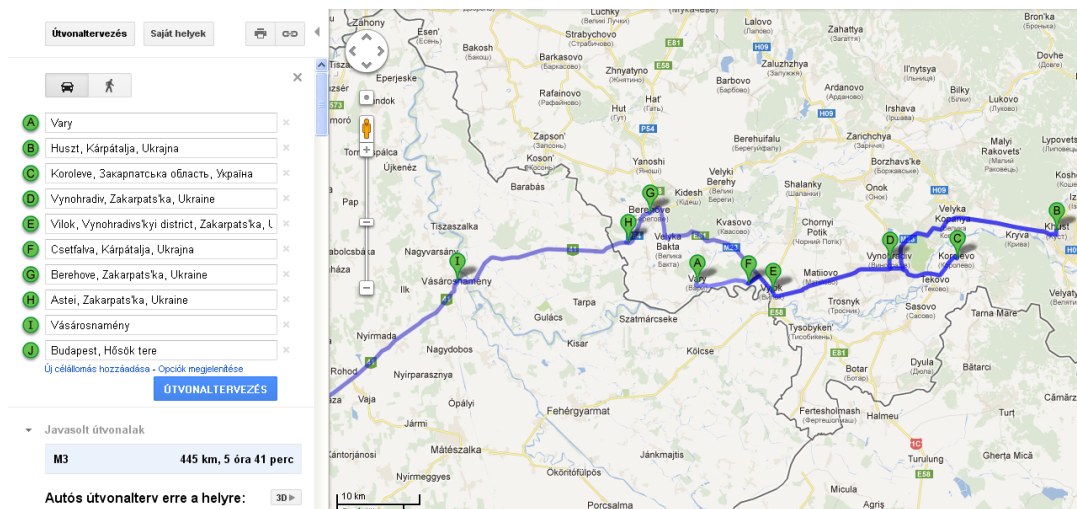
Nagyszőlős. A római katolikus templom (XIV. sz.). Ferences rendi kolostor, Perényi-kastély, "bárókert". Kilátás a Fekete-hegy teraszáról. Bartók Béla és Perényi Zsigmond szobrai. Szabad program.

A tisaújlaki turulmadaras kuruc emlékmű megtekintése.

Csetfalva. Gótikus kazettás mennyezetű templom (XV. sz.), harangláb megtekintése.

Beregszász. Beregvidéki Múzeum megtekintése, Beregszászi levéltár.

Érkezés a határ ukrán oldalára, Asztély-Beregsurány felé kb. 15.00-kor.



<http://goo.gl/maps/82FK>